B

01.12.2021

Eingang Gemeinde
06. Dez. 2021
Bad Klosterlausnitz

Markt 3

07639 Bad Klosterlausnitz

Antrag zur Streichung der Parkplatzfläche am Naturlehrpfad aus dem Bebauungsplan und dem Flächennutzungsplan von Bad Klosterlausnitz

Sehr geehrte

Bezugnehmend auf meine Anfrage in der Gemeinderatsversammlung am 29.11.2021, möchte ich mein Anliegen schriftlich an die Gemeindeverwaltung stellen.

Ich beantrage, die Fläche für den nicht genehmigten Parkplatz am Naturlehrpfad aus dem Flächennutzungsplan und aus dem Bauplan der Gemeinde mit Beschluß entfernen.

Begründung:

Die Parkplatzfläche wurde bei den Beschlüssen zum Kurpark nicht berücksichtigt, weil es keine Mehrheit im Gemeinderat gab. Weiterhin hat sich der Forst und das Landesverwaltungsamt sowie die Untere Naturschutzbehörde gegen diesen Standort ausgesprochen. Hierzu gibt es nach Aussagen der Behörden einen entsprechenden Schriftverkehr, der auch in der Gemeindeverwaltung bekannt ist. Wenn die Nutzung der Fläche für Bauzwecke nicht gegeben ist, kann die Fläche auch aus dem Flächennutzungsplan und dem Bauplan entfernt werden.

Ich bitte Sie, mich über den Abwägungsbeschluss schriftlich zu informieren.

.

Mit freundlichen Grüßen

01.12.2021

Eingang Gemeinde
06. Dez. 2021
Bad Klosterlausnitz

Markt 3

07639 Bad Klosterlausnitz

Antrag zur teilweise Streichung der Waldflächen (siehe Kopie 1) aus dem Flächennutzungsplan von Bad Klosterlausnitz

Sehr geehrte

Bezugnehmend auf meine Anfrage in der Gemeinderatsversammlung am 29.11.2021, möchte ich mein Anliegen schriftlich an die Gemeindeverwaltung stellen.

Ich beantrage, die Waldfläche für den Bau eines Hotel (siehe Kopie 1) aus dem Flächennutzungsplan der Gemeinde teilweise mit Beschluß zu entfernen. Aus meiner Sicht haben wir ausreichende Hotels und Übernachtungsmöglichkeiten. Wenn die Gemeinde noch zusätzliche Parkplätze benötigt, kann die Waldfläche an der Strasse zur Autobahn genutzt werden. Dazu übergebe ich ihnen eine Skizze als Vorschlag .

Ich bitte Sie, mich über den Abwägungsbeschluss schriftlich zu informieren.

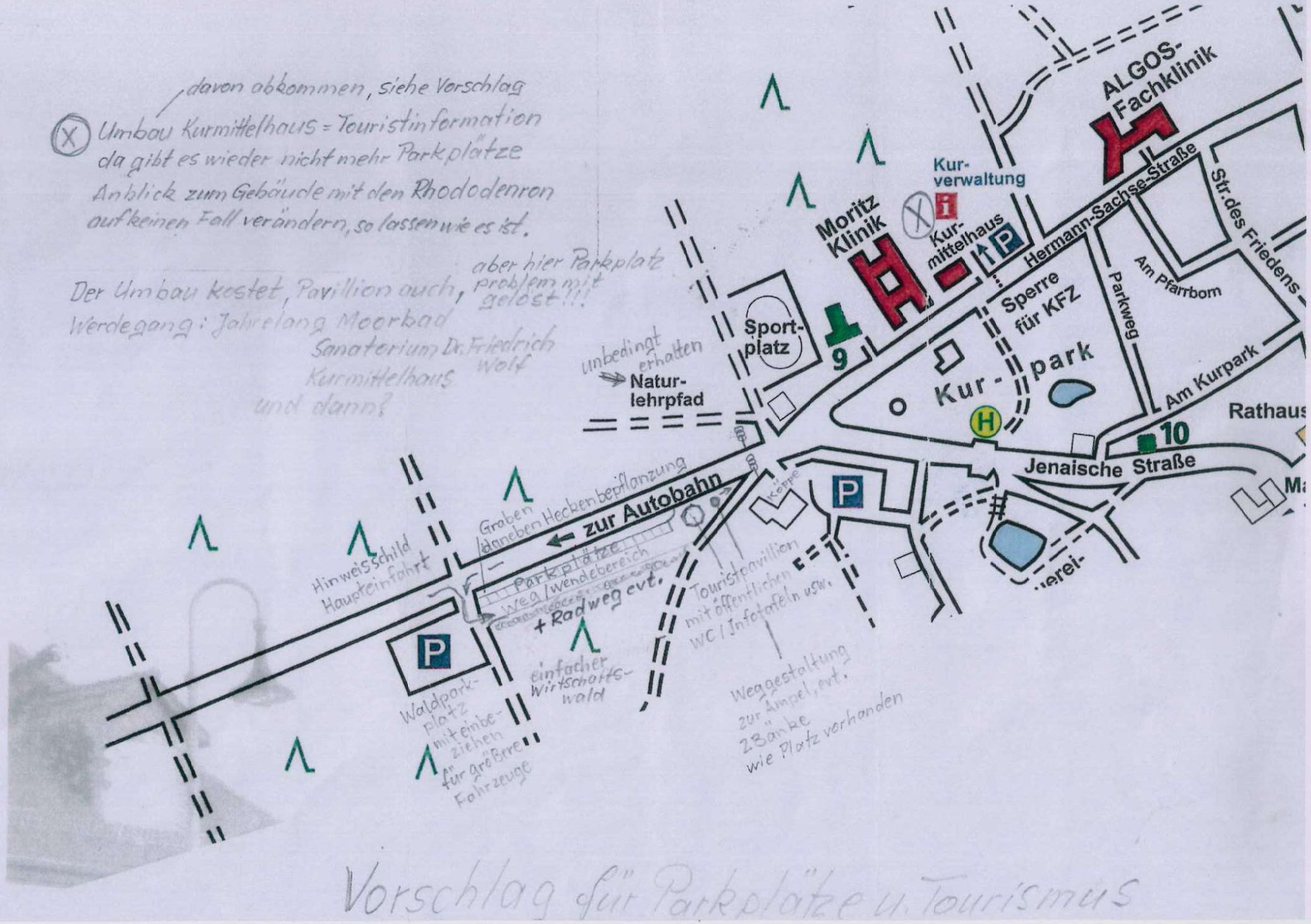
davon abkommen, siehe Vorschlag
X Umbau Kurmittelhaus = Touristinformation
da gibt es wieder nicht mehr Parkplätze
Anblick zum Gebäude mit den Rhododenron
auf keinen Fall verändern, so lassen wie es ist.
Der Umbau kostet, Pavillion auch,
aber hier Parkplatz problem mit gelöst!!!
Werdegang: Jahrelang Moorbad
Sanatorium Dr. Friedrich Wolf
Kurmittelhaus
und dann?
ALGOS-Fachklinik
Kur-verwaltung
Moritz Klinik
Kur-mittelhaus
Hermann-Sachse-Straße
Str. des Friedens
Am Pfarrbom
Parkweg
Sperre für KFZ
Sport-platz
unbedingt erhalten
Natur-lehrpfad
Kur-park
Am Kurpark
Rathaus
Jenaische Straße
zur Autobahn
Graben
Hecken bepflanzung
Hinweisschild Haupteinfahrt
Parkplätze
Weg / Wendebereich
+ Radweg evt.
Touristpavillion mit öffentlichen WC / Infotafeln usw.
Waldpark-platz mit einbe-ziehen für größere Fahrzeuge
einfacher Wirtschafts-wald
Wegegestaltung zur Ampel, evt. 2 Bänke wie Platz vorhanden
Vorschlag für Parkplätze u. Tourismus

Kopie I

Bereich Naturlehrpfad, lt. Beschlüsse – " – erhalten kein Parkplatz

Sondergebiet Kur/ Hotel (Neuansiedlung) (Nr. 14)

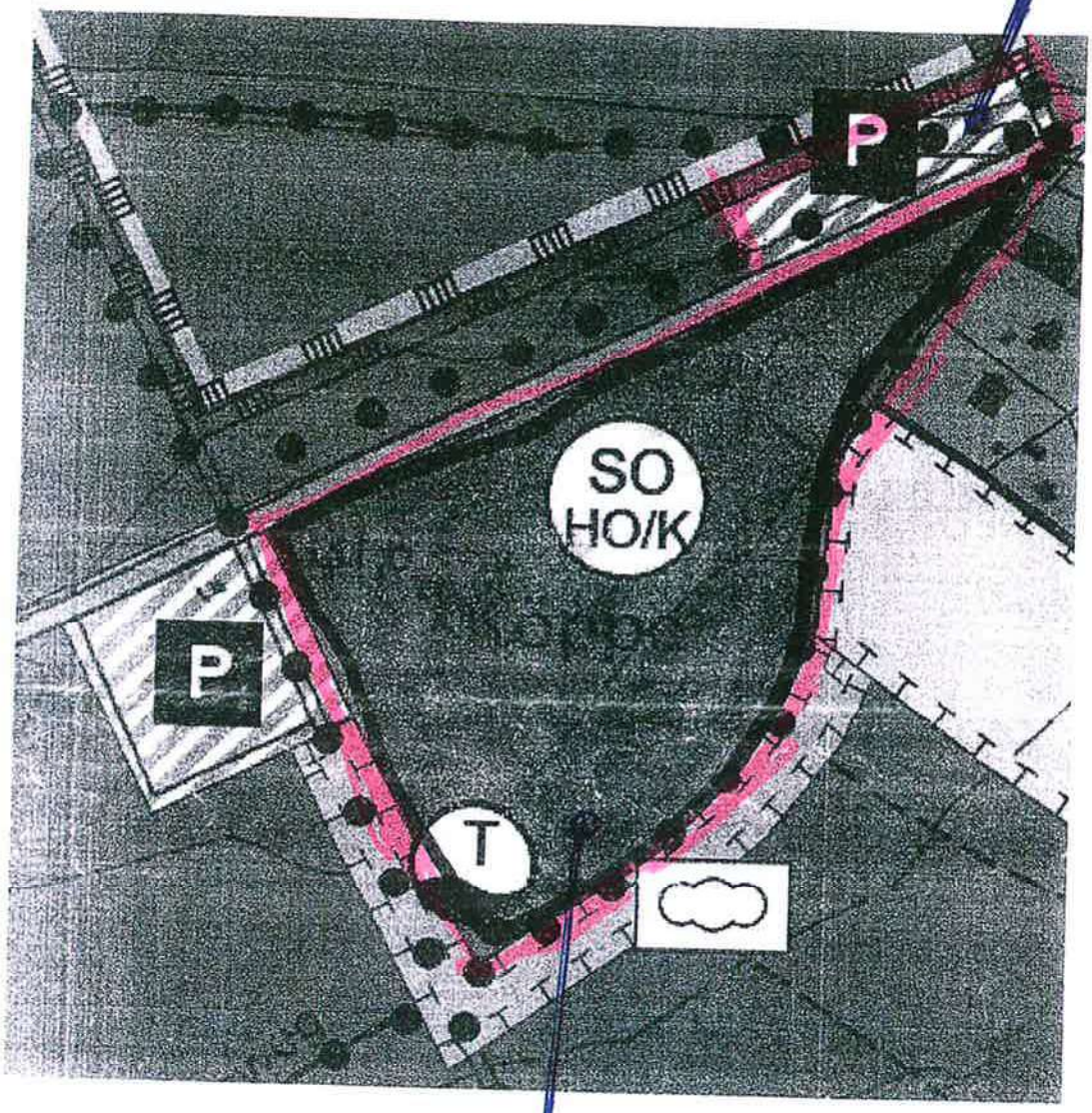

warum hier der ges. Wald weg, wegen noch einen Hotel Vorschlag siehe Skizze, da bleibt noch etwas Wald

01.12.2021



Antrag zur Streichung der Waldflächen (Kopie 2 und 3) aus dem Flächennutzungsplan von Bad Klosterlausnitz

Sehr geehrte

Bezugnehmend auf meine Anfrage in der Gemeinderatsversammlung am 29.11.2021, möchte ich mein Anliegen schriftlich an die Gemeindeverwaltung stellen.

Ich beantrage, die Fläche Erweiterung Algos-Klinik und Moritzklinik (siehe Kopie 2 u.3) aus dem Flächennutzungsplan der Gemeinde mit Beschluß entfernen.

Die Flächen sind Waldflächen und kein Bebauungsgebiet.

Ich bitte Sie, mich über den Abwägungsbeschluss schriftlich zu informieren.

Mit freundlichen Grüßen

Kopie II

Fläche Wald weg

Erweiterung Moritz-Klinik (Nr.12 +13)

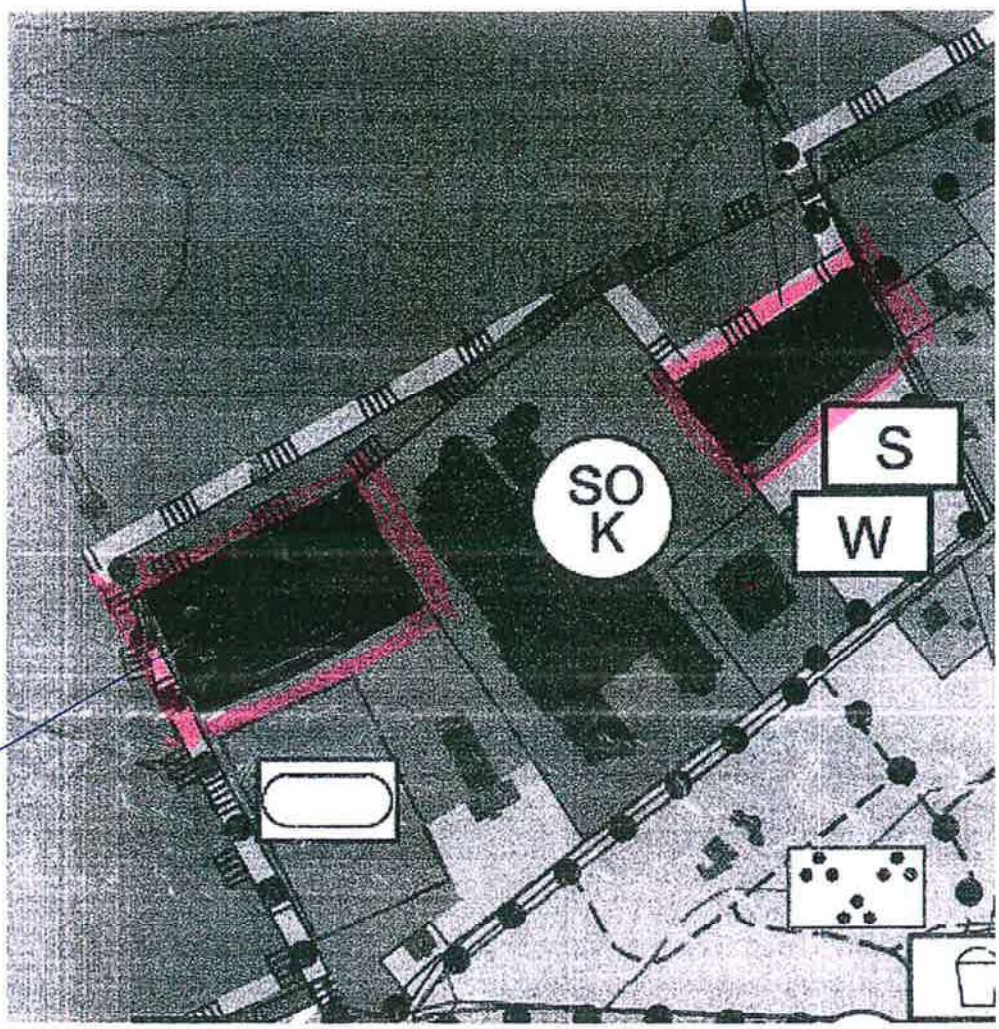

Fläche Wald weg, grenzt evt. auch an das FFH-Gebiet

Kopie III

Fläche Waldweg
- II - ist größer wie das Klinikgelände, Darstellung nach dem Plan
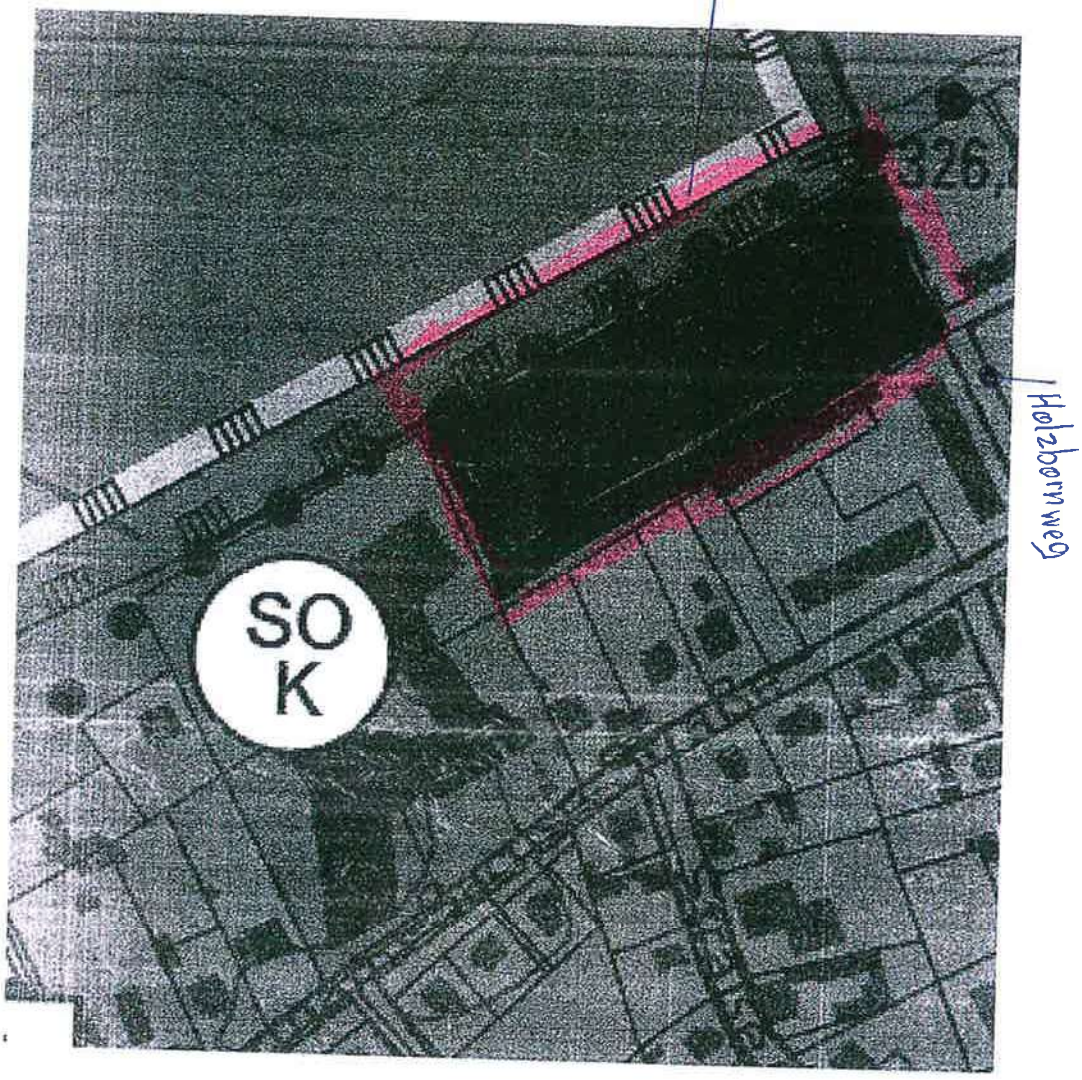
Erweiterung Algos-Klinik (Nr.11)