





Lageplan :

Gemeinde Serba, **Ortsteil Klengel/ 07607**
Saale - Holzland - Kreis

Flurkarte Maßstab M 1 : 2092

Legende:

-  Klarstellung nach § 34, Abs. 4, Ziffer 1 BauGB
-  Abrundung nach § 34, Abs. 4, Ziffer 3 BauGB
-  Erweiterte Abrundung nach § 4 Abs. 2a BauGB - Maßnahmen G
-  Geltungsbereich Bebauungsplan Gewerbepark "Klengel - Hinterm Teiche"

LAGEPLAN zur
Abrundungssatzung nach § 34 Abs.4 Satz 1 Nr.1 und 3 BauGB
und nach § 4 Abs. 2a Bau GB - Maßnahmen G

Gemeinde Serba, Ortsteil Klengel

Die Zustimmung / Genehmigung
erfolgte unter dem Aktenzeichen:

210-4628.20-615-091-

"OT Klengel"

21. April 1995

Weimar, den

Unterschrift

